



**LEGENDA NÁVRHU:**

- | OSA CYKLOSTEZKY VNĚJŠÍ OBRUBA   |                              |
|---|------------------------------|
|  | CYKLOSTEZKA (asfalt.)        |
|  | CYKLOSTEZKA (přejezd, barva) |
|  | OZELENĚNÍ                    |
|  | VAROVNÝ PÁS                  |
|  | NEZPEV. KRAJNICE             |
|  | NEZPEV. PŘÍKOP               |

**Kácení:**

-  **Plošné kácení**
-  **Stromy ke kácení**

Navazuje situace IV.

Cyklostezka - 1.část - š. 2,5 m - dl. 912 m

Klad listů:

situace I

situace II

situace III

situace M




situace V

situace V

Související investice  
- areál LCJ (Bosch)

Zákresy podzemních inženýrských zařízení neslouží jako vytyčovací výkres – před zahájením stavebních prací musí investor zajistit jejich vytyčení správcem sítí a jejich označení na místě dle platných předpisů

C

vedoucí projektant	Bc. Pipa	 	 <b>Profí</b> <small>s.r.o.</small>	<b>PROFI</b> Jihlava, spol. s r.o., Pod Příkopem 6, 586 01 Jihlava tel.: 567 579 151, <a href="http://www.profi-j.cz">www.profi-j.cz</a>
zodp. projektant	Bc. Pipa			
vypracoval/CAD	Bc. Pipa			
kontroloval	Ing. Sedláček			
Objednatel: Statutární město Jihlava			formát	A4
akce			datum	09/2024
<b>CYKLOSTEZKA R09 JIHLAVA</b> <b>UL. PRŮMYSLOVÁ - HEROLTICE</b>			stupeň	PDPS
			zak.č.	2024-000010
			paré č.	
obsah			měřítko	č. výkresu
Situace stavby V.			1:250	<b>C.6.</b>